














**COMUNE DI VINCI
 PIANO COMPLETAMENTO
 SISTEMA FOGNARIO E DEPURATIVO
 OBIETTIVO 10b E 13b**

**Tavola 2
 Piano Ambito Ato 2 " Basso Valdarno"**

Scala 1:10.000
 Giugno 2003

Legenda

-  Zona ISTAT
-  Zona di estensione sistema fognario (fuori perimetrazione ISTAT)
-  Nuovi collettori / reti fognarie
-  Nuovi collettori / reti fognarie obiettivo 10/A
-  Zona di completamento sistema fognario (entro perimetrazione ISTAT)
-  Zona ISTAT già servita da servizio fognatura non servita da servizio depurazione
-  Zona già servita da servizio fognatura e depurazione (fuori perimetrazione ISTAT)
-  Zona già servita da servizio fognatura e non depurazione (fuori perimetrazione ISTAT)
-  999 Numero abitanti
-  Confine Comunale
-  n° N° intervento

